



**Схема расположения границ публичного сервитута  
для размещения объекта  
ВЛ-0,4кВ от КТП-119 ф.16 ПС Н.Комаровка  
(наименование объекта землеустройства)**

**План границ объекта землеустройства  
Обзорная схема границ объекта землеустройства**



**Условные обозначения:**

 - граница устанавливаемой охранной зоны

# Схема расположения границ публичного сервитута для размещения объекта







**ВЛ-0,4кВ от КТП-119 ф.16 ПС Н.Комаровка**  
(наименование объекта землеустройства)

## План границ объекта землеустройства



### Используемые условные знаки и обозначения:

Масштаб 1:5000

	- обозначение характерной точки границы устанавливаемого публичного сервитута		- граница устанавливаемого публичного сервитута
	- границы земельных участков, попадающих в зону публичного сервитута		- наименование населенного пункта
	- граница кадастрового квартала		
	- номер кадастрового квартала		

**Схема расположения границ публичного сервитута  
для размещения объекта  
ВЛ-0,4кВ от КТП-119 ф.16 ПС Н.Комаровка**

Каталог координат		
Площадь зоны публичного сервитута 12797 кв.м		
Обозначение характерных точек границ	Координаты, м	
	X	Y
1	2	3
166	398070.95	2212316.42
167	398038.03	2212329.47
168	398019.57	2212337.2
169	397998.44	2212345.19
170	397956.34	2212356.5
171	397982.5	2212394.78
172	397999.99	2212423.67
8	398105.85	2212401.76
9	398097.39	2212435.92
10	398087.84	2212408
11	398079.59	2212382.88
12	398164.76	2212370.48
13	398188.58	2212367.41
14	398169.55	2212352.58
15	398172.25	2212349.11
16	398192	2212364.5
17	398192.59	2212341.74
18	398206.92	2212261.21
19	398211.25	2212261.98
20	398196.98	2212342.18
21	398196.28	2212369.69
22	398195.39	2212442.33
23	398190.75	2212496.65
24	398186.37	2212496.28
25	398190.99	2212442.13
26	398191.12	2212418.61
27	398162.78	2212427.25
28	398161.5	2212423.05
29	398191.17	2212414
30	398191.86	2212371.43
31	398165.36	2212374.84
32	398085.41	2212386.48
33	398092.02	2212406.61
34	398101.56	2212434.53
35	398110	2212460.33
36	398118.55	2212484.32
37	398138.09	2212478.52
38	398139.34	2212482.74
39	398120.02	2212488.48
40	398128.56	2212512.85
41	398129.73	2212517.16
42	398132.95	2212532.78
43	398167.94	2212539.1
44	398167.08	2212543.42
45	398163.43	2212542.69
46	398168.1	2212569.5
47	398163.77	2212570.26
48	398158.81	2212541.81
49	398129.24	2212536.6
50	398125.4	2212517.94
51	398056.99	2212530.46
52	398045.85	2212509.05
53	398017.09	2212519.04
54	397953.39	2212498.09
55	397945.27	2212536.98

Каталог координат		
Площадь зоны публичного сервитута		
Обозначение характерных точек границ	Координаты, м	
	X	Y
1	2	3
56	397940.97	2212536.08
57	397949.18	2212496.74
58	397920.7	2212487.83
59	397886.23	2212476.73
60	397850.66	2212510.55
61	397865.77	2212524.6
62	397862.83	2212527.88
63	397845.37	2212512.21
64	397844.94	2212503.93
65	397851.64	2212455.65
66	397770.37	2212439.33
67	397762.66	2212392.3
68	397694.04	2212382.53
69	397680.35	2212422.49
70	397674.56	2212460.14
71	397672.02	2212487.36
72	397667.64	2212486.95
73	397670.19	2212459.6
74	397675.71	2212423.75
75	397603.56	2212410.94
76	397598.02	2212431.4
77	397597.9	2212456.09
78	397593.5	2212456.07
79	397593.63	2212430.8
80	397599.21	2212410.17
81	397560.27	2212403.29
82	397510.5	2212395.04
83	397479.01	2212414.51
84	397476.69	2212410.77
85	397509.59	2212390.43
86	397561.01	2212398.96
87	397676.74	2212419.47
88	397690.17	2212380.24
89	397677.87	2212354.44
90	397681.85	2212352.54
91	397691.54	2212372.88
92	397700.44	2212320.67
93	397648.77	2212320.57
94	397606.26	2212320.97
95	397565.86	2212320.9
96	397521.53	2212321.32
97	397476.15	2212321.53
98	397446.88	2212304.92
99	397449.07	2212324.86
100	397444.69	2212325.34
101	397442.23	2212302.96
102	397415.98	2212301.25
103	397416.27	2212296.86
104	397444.17	2212298.68
105	397446.28	2212299.53
106	397475.24	2212315.96
107	397484.72	2212275
108	397501.59	2212203.76
109	397511.89	2212161.82
110	397516.69	2212160.73

Каталог координат		
Площадь зоны публичного сервитута		
Обозначение характерных точек границ	Координаты, м	
	X	Y
1	2	3
111	397505.34	2212206.93
112	397489	2212276
113	397479.49	2212317.12
114	397521.5	2212316.92
115	397565.85	2212316.5
116	397606.24	2212316.57
117	397648.76	2212316.17
118	397701.16	2212316.27
119	397707.07	2212278.19
120	397693.16	2212263.54
121	397696.35	2212260.51
122	397707.91	2212272.68
123	397715.13	2212225.59
124	397694.25	2212221.65
125	397695.07	2212217.33
126	397720.14	2212221.99
127	397704.88	2212320.98
128	397695.09	2212378.23
129	397728.25	2212382.86
130	397766.48	2212388.41
131	397774.22	2212435.59
132	397800.72	2212440.72
133	397856.57	2212452.15
134	397849.36	2212504.12
135	397849.44	2212505.65
136	397885.08	2212471.73
137	397922.03	2212483.64
138	397954.3	2212493.76
139	398017.05	2212514.39
140	398043.65	2212505.15
141	398034.28	2212489.46
142	398023.47	2212471.84
143	397998.77	2212430.2
144	397993.01	2212443.39
145	397988.98	2212441.63
146	397995.99	2212425.57
147	397978.8	2212397.16
148	397950.84	2212356.25
149	397938.15	2212327.53
150	397940.61	2212288.24
151	397943.92	2212247.08
152	397947.78	2212210.56
153	397952.15	2212211.02
154	397948.3	2212247.49
155	397945	2212288.55
156	397942.6	2212326.74
157	397954.02	2212352.57
158	397997.09	2212341
159	398017.94	2212333.11
160	398036.37	2212325.4
161	398069.35	2212312.32
162	398126.47	2212290.53
163	398166.04	2212276.41
164	398167.52	2212280.55
165	398127.99	2212294.66